

3D Projekteringsprogram



Autodesk NavisWorks - En ny möjlighet för utnyttjandet av BIM modeller...



Autodesk NavisWorks är en ny programlösning för alla arbetsgrupper som skapar, utnyttjar eller arbetar med BIM /3D- modeller, såsom konstruktörer, projektchefer, projektledare, monteringspersonal, driftingenjörer och underhållspersonal

Autodesk NavisWorks är ett verktyg som kan hantera olika slags 3D-CAD filer för att

- sammanställa olika slags CAD filer till en enda modell, där det går att navigera i, skapa och spara animationer, göra "redlining", skapa hyperlänkar osv.
- publicera till små nwd format för att lätt kunna kommentera och presentera (nwd kan hanteras med gratis Freedom-version)
- utföra kollisionkontroll med olika rapportfunktioner
- skapa visualiseringar
- skapa länk till en tidsplan och utföra simulering med tidtabell ("4D-projektering")



Autodesk Navisworks programteknologin gör det möjligt att effektivt hantera och navigera i väldigt stora 3D-modeller med en "normal" dator, även via Internet. Navisworks garanterar att samtliga projektledare har tillträde till modellerna för att navigera, kommentera, göra redlining, allt oberoende av modellens storlek eller filformat oavsett dator – inget CAD-kunnande behövs och basfunktionerna finns även som en gratisversion!
Alla moduler fås även som nätverksversioner (NLM)

Navisworks Program:

Autodesk NavisWorks Simulate;

Basanvändarens program, läser in olika CAD-filer, navigerar, "redlining", hyperlänkar osv., publiserar nwd-filen som kan navigeras med fri Freedom. Skapar fotorealistiska bilder med material och ljus samt animeringar med rörande objekt, 4D-projektsimulering, länk till Microsoft Project, Asta och Primavera.

Autodesk NavisWorks Manage;

Simulate-paket + kollisionskontroll med olika rapportfunktioner.

Autodesk NavisWorks Freedom;

Fri version som läser in nwd-filer innehåller Simulates basnavigeringsfunktionaliteten.

Stöder även följande CAD-program och filtyper:

NavisWorks	.nwd .nwf .nwc
AutoCAD	.dwg, .dxf, .sat
MicroStation (SE & J)	.dgn .prp .prw
3D Studio	.3ds .prj
ASCII Laser File	.asc .txt
ACIS SAT	.sat
DWF	.dwf
Faro	.fls .fws .iQscan .iQmod .iQwsp
IFC	.ifc
IGES	.igs .iges
Informatix	.man .cv7
Inventor	.ipt .iam .ipj
Leica	.pts .ptx
Riegl	.3dd
RVM	.rvm
SketchUp	.skp
STEP	.stp .step
STL	.stl
Trimble	ASCII laser file
VRML	.wrl .wrz
Z+F	.zfc .zfs


Navisworks specialistföretag i Europa:

Profox Companies Ltd

The Old Vicarage, Stoke by Clare,
Suffolk CO10 8HW, **United Kingdom**
Tel +44 (0) 7770 502456
Email: sales@profox.com; support@profox.com

www.profox.com

Kumitehtaankatu 5, 04260 **Kerava, Finland**
Tel. +358 (0) 207 416620



Autodesk

Silver Partner

Architecture, Engineering & Construction